ПРЕДЛОЖЕНИЕ ЗА ИЗМЕНЕНИЕ НА ПОДРОБЕН УСТРОЙСТВЕН ПЛАН

за УПИ III, кв. 136, гр. Търговище

ПЛАН ЗА ЗАСТРОЯВАНЕ

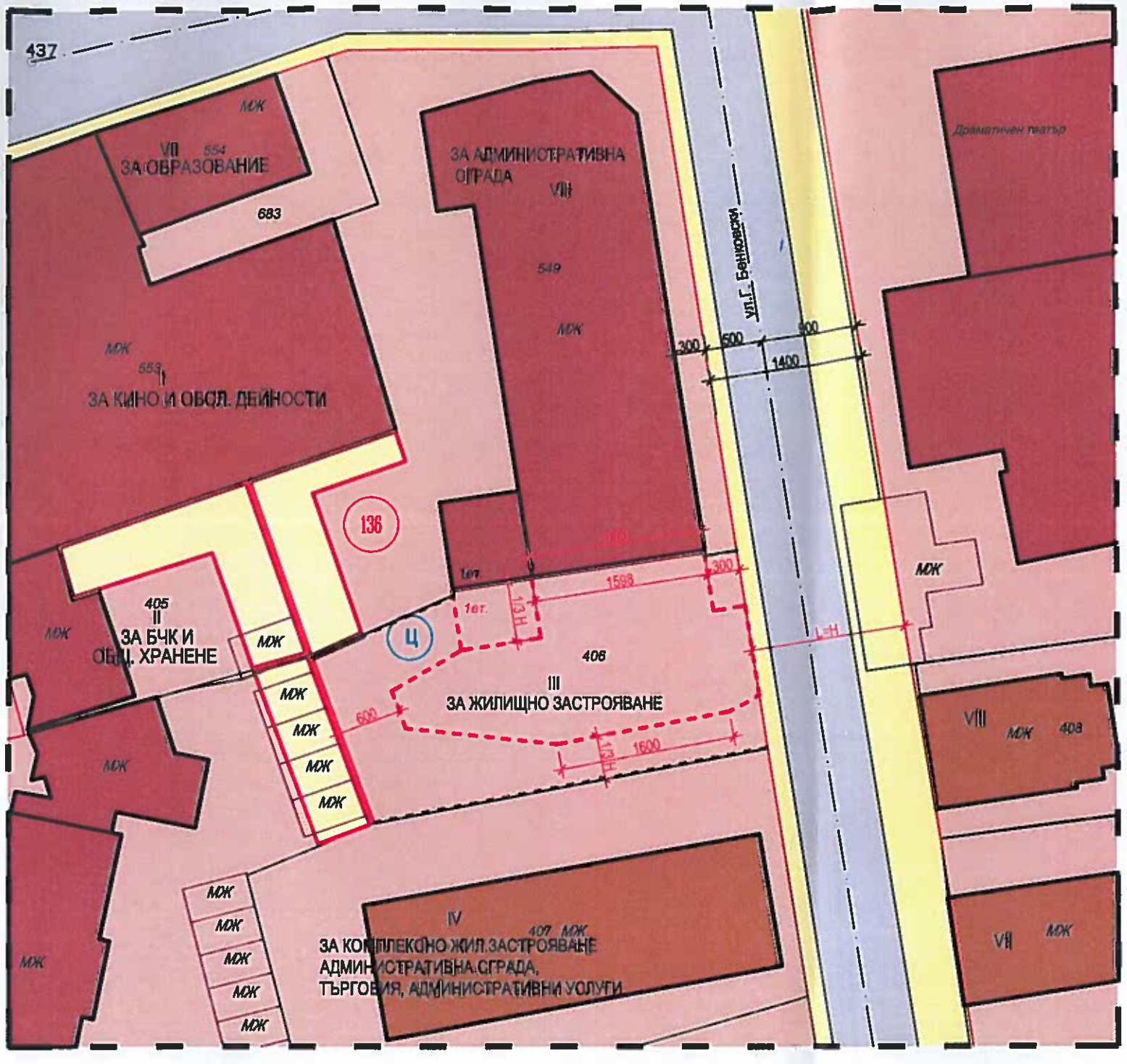

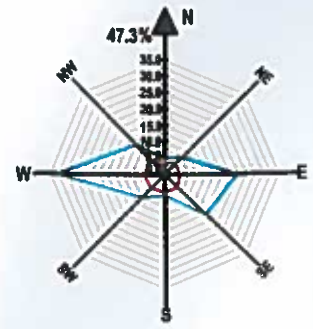

легенда:

- Улична регулационна линия
- улици
- тротоари
- Устройствена зона за многофункционално ползване от тип смесена централна зона
- ограничителна линия на застрояване
- задължителна линия на застрояване
- Жилищни сгради (съществуващи)
- Обществено - обслужващи сгради (съществуващи)
- Допълващо застрояване - гаражи, предвидено с предходен ПУП
- Подземни гаражи

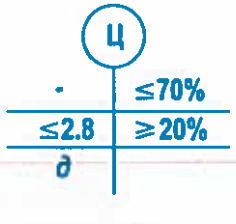

Номер на квартал	номер на поземлен имот	Площ УПИ	устройствена зона	Етажност (висичина в м.)			Градоустройствени параметри			Начин на застрояване			Забележка
				задължителна	максимална	възможна "от-до"	Плътност на застрояване%	К инт	Минимална озел. площ%	Свободно - е	Свързано в два съседни имота - д	Свързано - с	
136	III	719,00 м²	Ц		-		макс. 70%	макс. 2.8	мин. 20%		●		